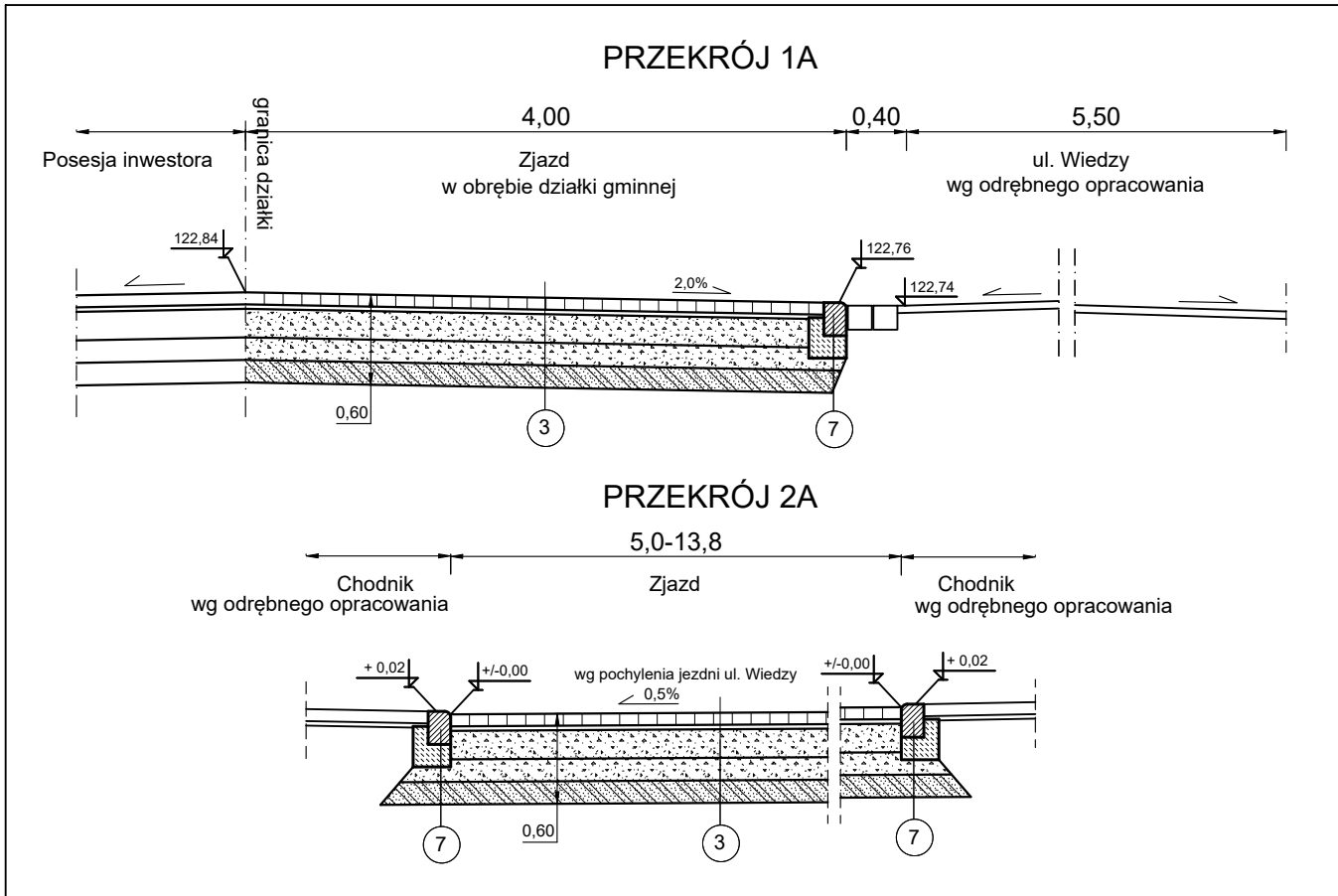
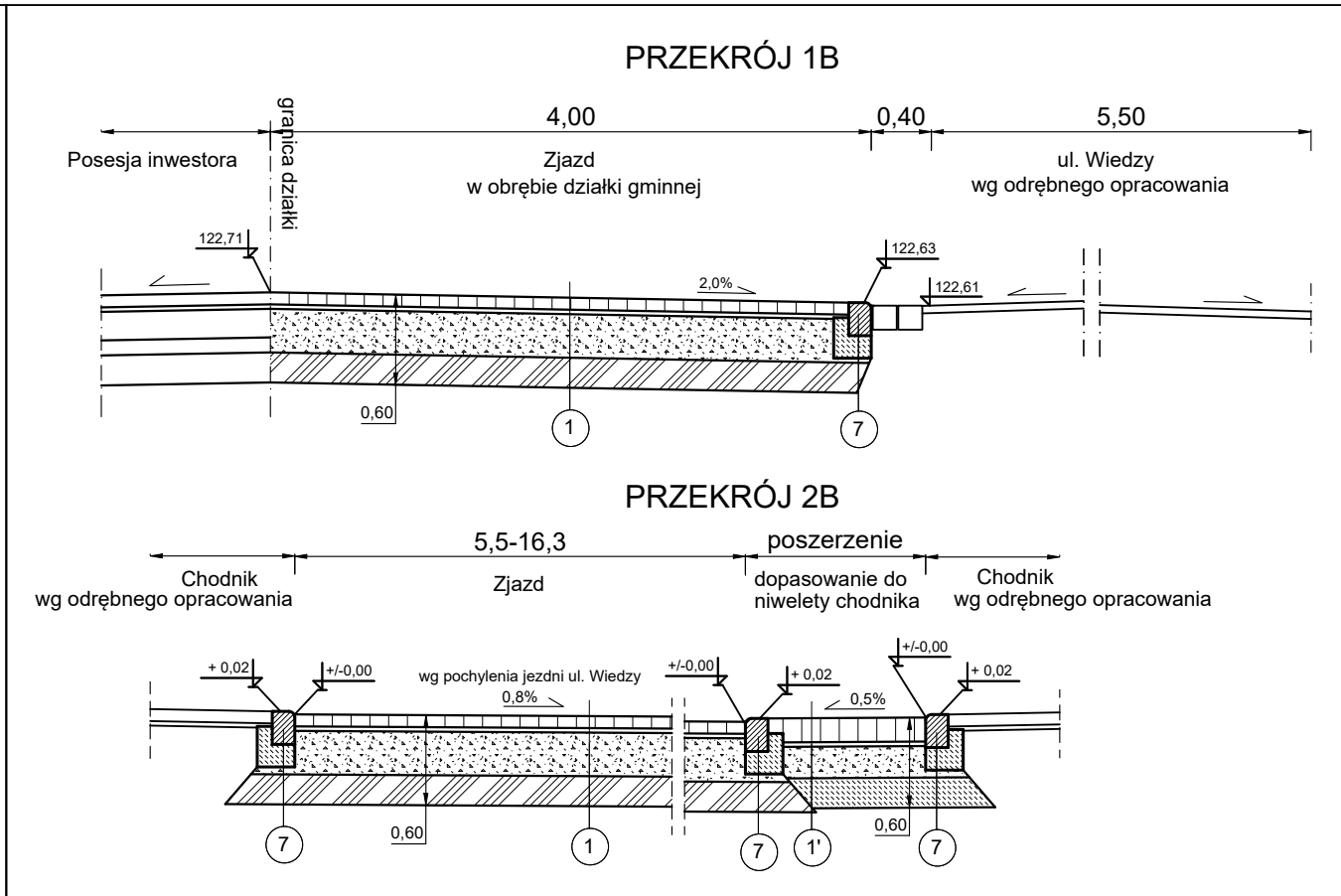


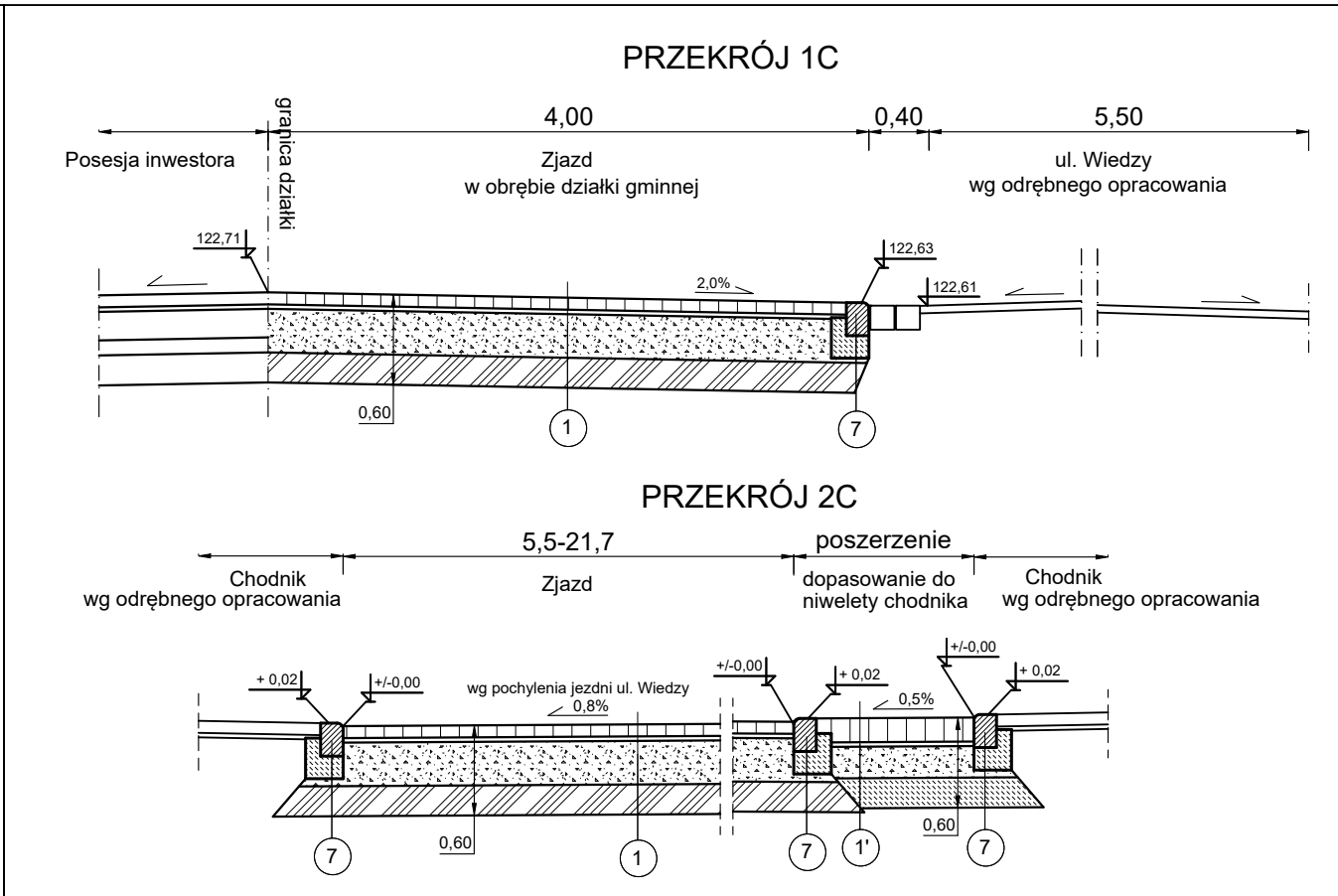
ZJAZD A z ul. Wiedzy



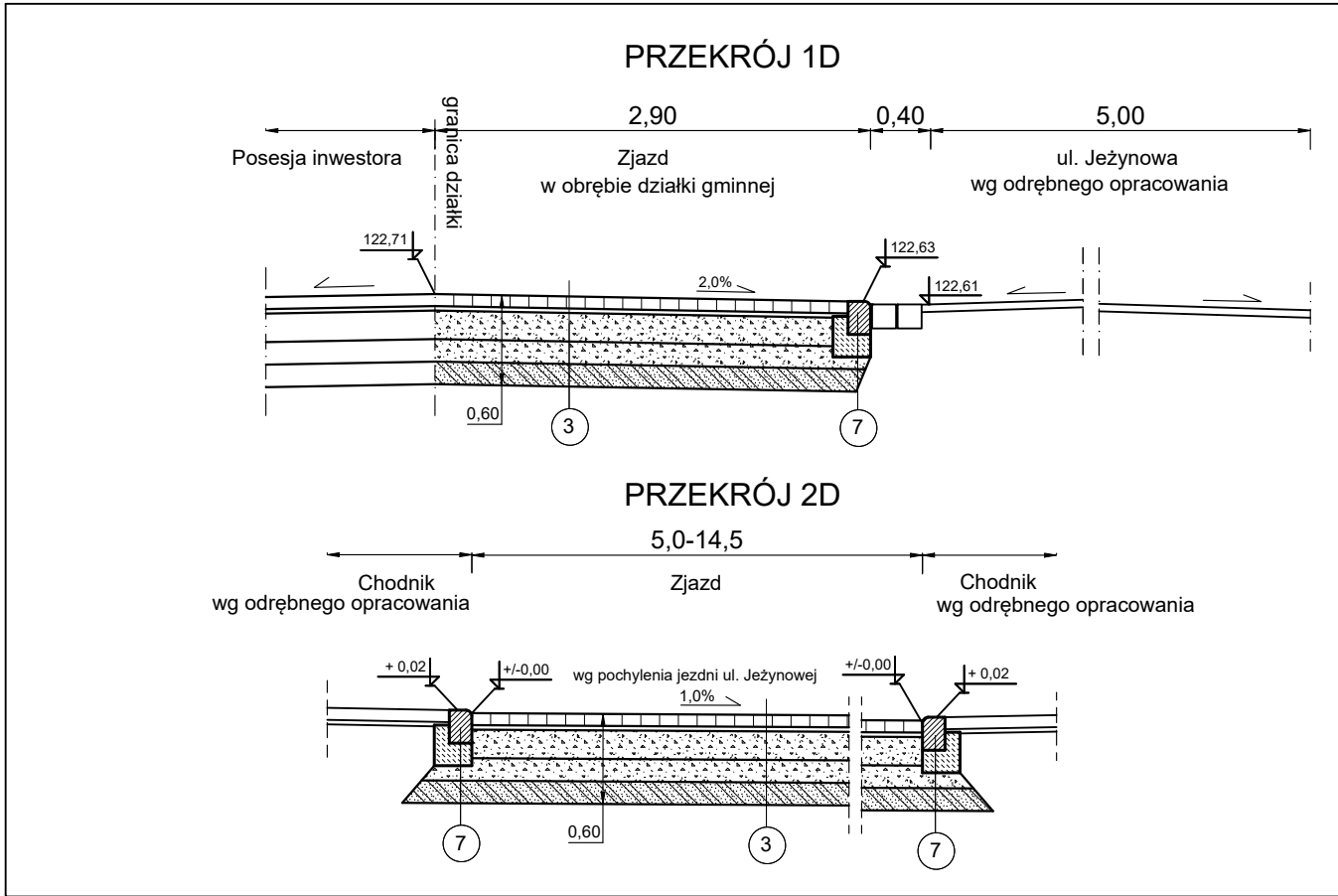
ZJAZD B z ul. Wiedzy



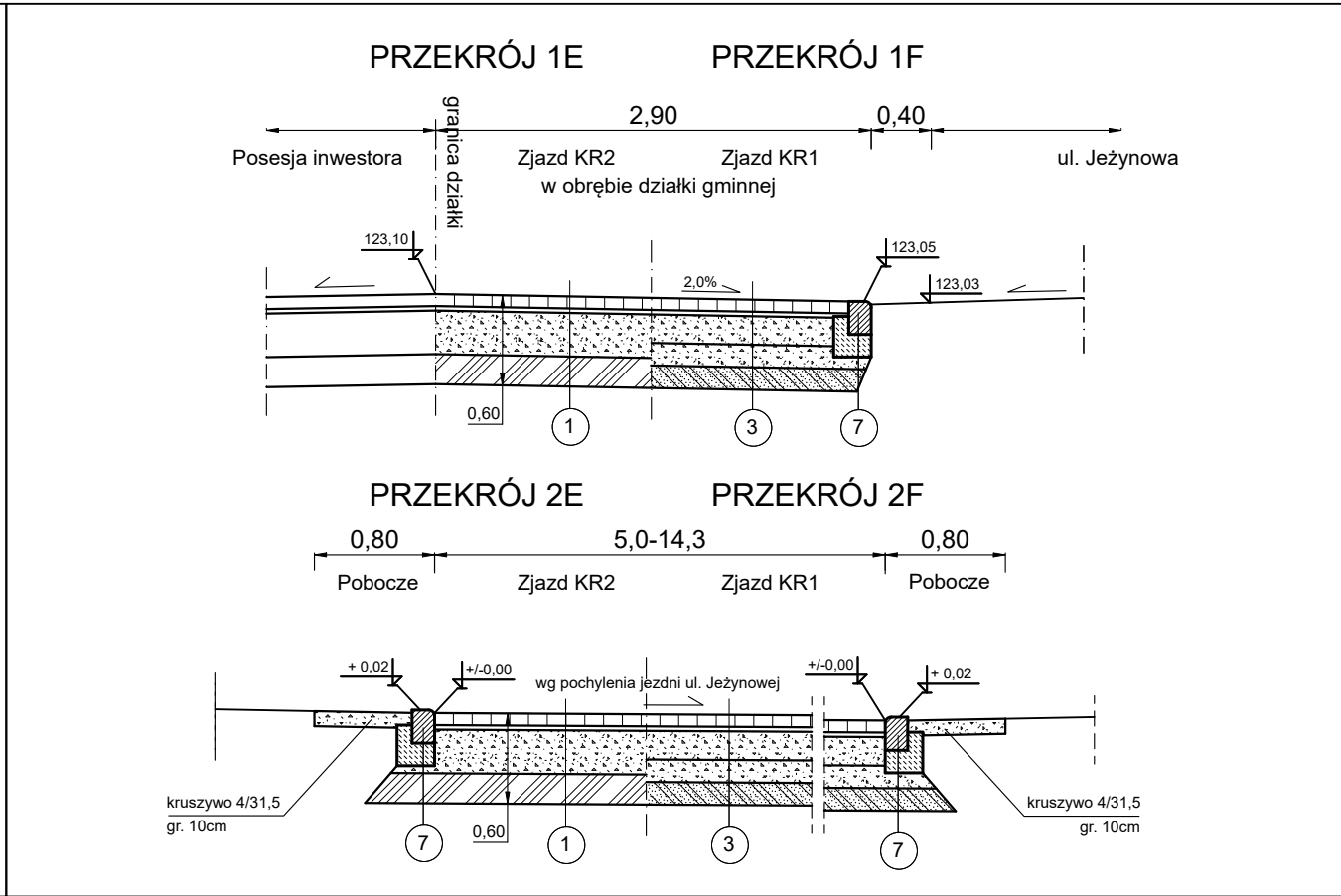
ZJAZD C z ul. Wiedzy



ZJAZD D z ul. Jeżynowej



ZJAZDY E i F z ul. Jeżynowej



1	zjazd na drogę wewn. - KR2
8cm	kostka betonowa 20/20 t. Tablo grafit
3cm	podsyпка cem. - piaskowa
29cm	podbudowa zasadnicza kruszywo łamane 0/31,5 stabil. mechanicznie
20cm	warstwa wzmacniająca stabilizacja cementowa C1,5/2
	zagęszczone podłoże
1'	poszerzenie - KR2
16cm	kostka betonowa 16/16 szara
3cm	szeliny wypełnione zaprawą montażową
29cm	podsyпка cem. - piaskowa
29cm	podbudowa zasadnicza kruszywo łamane 0/31,5 stabil. mechanicznie
20cm	warstwa wzmacniająca chudy beton C8/10
	zagęszczone podłoże
6	krawężnik betonowy 15/30
10cm	ława betonowa C12/15
	konstrukcja drogowa
7	krawężnik betonowy 15/22
15cm	ława betonowa C12/15
	konstrukcja drogowa

3	zjazd na drogę wewnętrzną - KR1
8cm	kostka betonowa 20/20 t. Tablo grafit
3cm	podsyпка cem. - piaskowa
29cm	podbudowa zasadnicza kruszywo łamane 0/31,5 stabil. mechanicznie
20cm	warstwa wzmacniająca stabilizacja cementowa C0,4/0,5
	zagęszczone podłoże

PRACOWNIA PROJEKTOWA: BCM ARCHITEKCI SP. Z O.O. ul. Purkyniego 1/413, 50-155 Wrocław		
INWESTOR: GMINA CZERNICA ul. Kolejowa 3, 55-003 Czernica	STADIUM: PROJEKT TECHNICZNY	
ADRES INWESTYCJI: NADOLICE WIELKIE ul. Wiedzy, 55-003 Nadolice Wielkie działki nr: 309/1026, 309/1027; AM-01; Nadolice Wielkie	DATA OPRACOWANIA: 06.2024	
TEMAT: ZESPÓŁ SZKOLNO-PRZEDSZKOLNY WRAZ Z NIEZBĘDNĄ INFRASTRUKTURĄ TECHNICZNĄ	NR UPRAWNIEN mgr inż. Grzegorz Muchalski 206/DOŚ/05	
PROJEKTANT: mgr inż. Grzegorz Muchalski	PODPIS	
SPRAWDZAJĄCY:		
SKALA: 1:50	TEMAT RYSUNKU: PREKROJE DROGOWE ZJAZDÓW	NR RYSUNKU: DZ - 03